REGIONE LAZIO
Provincia di Frosinone

Comune di Cassino

Progetto Esecutivo

Intervento straordinario a tutela della pubblica e privata incolumità, di messa in sicurezza e riqualificazione dell'area boscata denominata bosco Vandra comune di Cassino (FR)

ELABORATO N.		SCALA
Tav. E 03	**INQUADRAMENTO TERRITORIALE**	**Varie**

PROGETTISTA	DATA
Dr. For. Giovanni Ludovici	FEBBRAIO 2022

LE AMMINISTRAZIONI

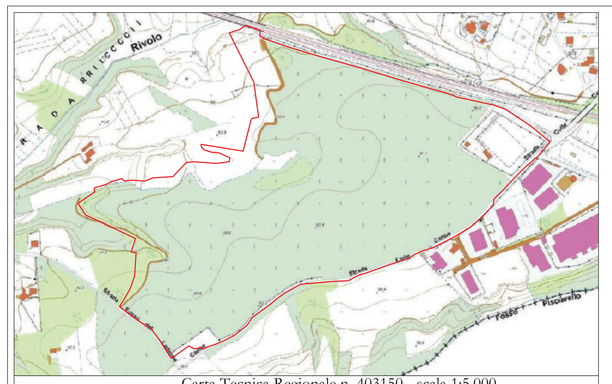

Carta Tecnica Regionale n. 403150 - scala 1:5.000

Limite catastale dell'area in progetto

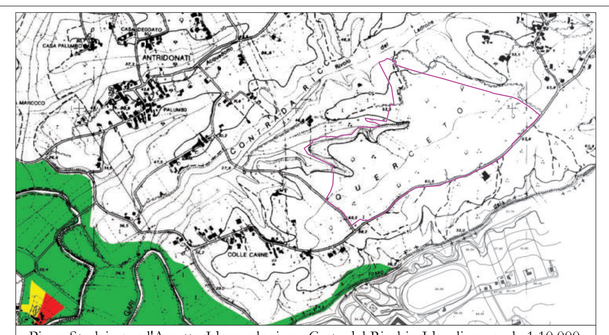

Piano Stralcio per l'Assetto Idrogeologico - Carta del Rischio Idraulico - scala 1:10.000

Classi di Rischio

R4 R3 R2 R1

Limite catastale dell'area in progetto

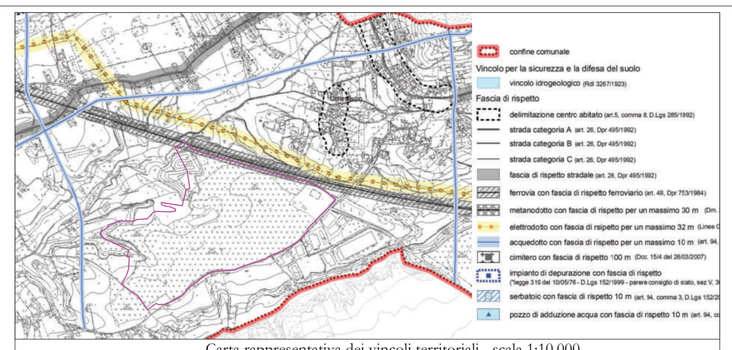

Carta rappresentativa dei vincoli territoriali - scala 1:10.000

Limite catastale dell'area in progetto

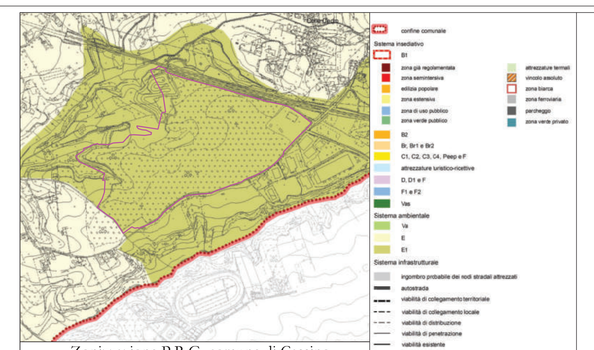

Zonizzazione P.R.G. comune di Cassino scala 1:10.000

Limite catastale dell'area in progetto

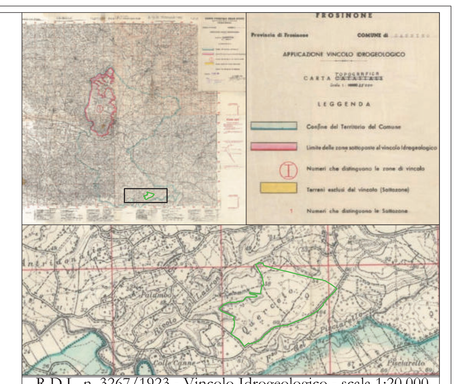

R.D.L. n. 3267/1923 - Vincolo Idrogeologico - scala 1:20.000

Limite catastale dell'area in progetto

Quadro d'Unione catastale comune d Cassino

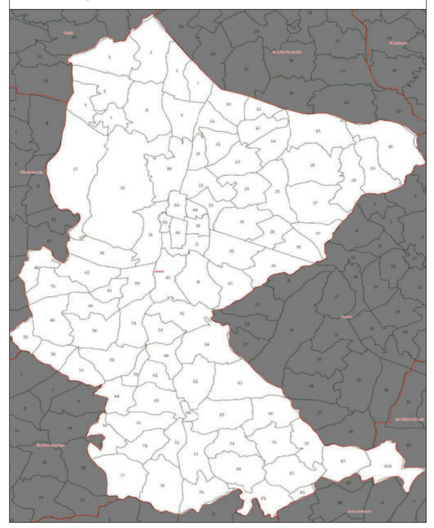

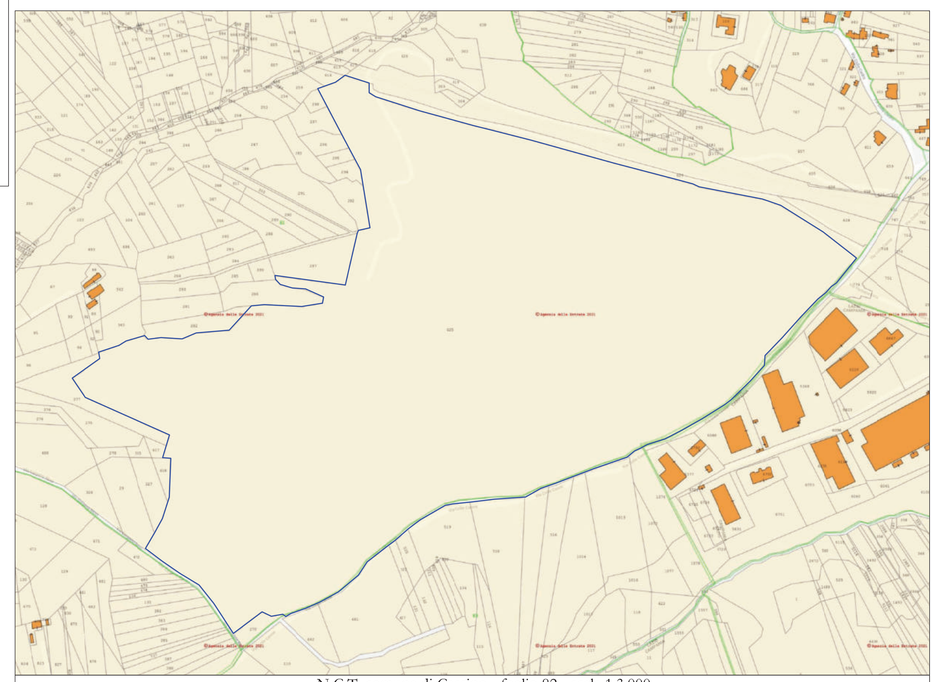

N.C.T. comune di Cassino - foglio 82 - scala 1:3.000

Limite catastale dell'area in progetto (particella 625 del foglio n. 82)

Elementi ed infrastrutture forestali rappresentativi dell'intervento scala 1:2.500

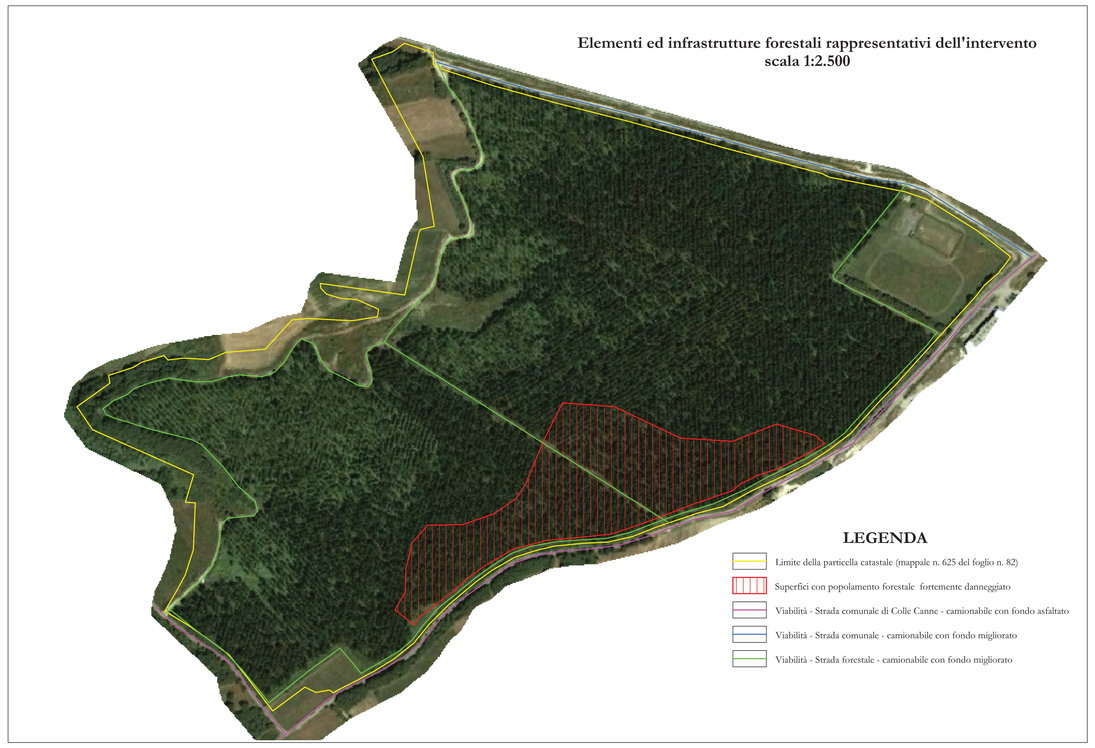

LEGENDA

- Limite della particella catastale (mappale n. 625 del foglio n. 82)
- Superfici con popolamento forestale fortemente danneggiato
- Viabilità - Strada comunale di Colle Canne - camionabile con fondo asfaltato
- Viabilità - Strada comunale - camionabile con fondo migliorato
- Viabilità - Strada forestale - camionabile con fondo migliorato

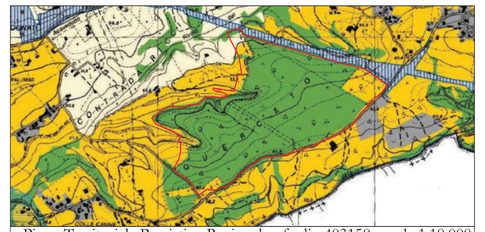

Piano Territoriale Paesistico Regionale - foglio 403150 - scala 1:10.000
Tavola A - Sistemi ed Ambiti del Paesaggio

- Reti, Infrastrutture e Servizi
- Paesaggio Agrario di Continuità
- Paesaggio Agrario di Rilevante Valore
- Paesaggio Naturale
- Limite catastale dell'area in progetto

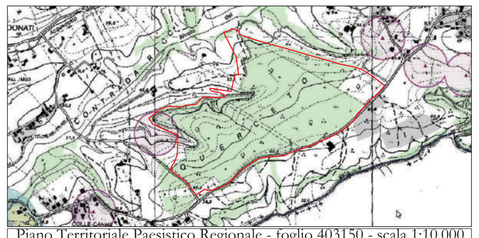

Piano Territoriale Paesistico Regionale - foglio 403150 - scala 1:10.000
Tavola B - Rilievo dei Beni Paesaggistici

- D.Lgs. n. 42/2004 art. 142 lett. m) - le zone di interesse archeologico
- D.Lgs. n. 42/2004 art. 142 lett. g - i territori coperti da foreste e da boschi, ...
- Aree urbanizzate
- Limite catastale dell'area in progetto



Ortofoto dell'area di Bosco Vandra datata 1988 (Portale Cartografico Nazionale).
Si può notare la completa assenza di vegetazione all'interno dei limiti catastali segnati in magenta, con ben evidenziato il percorso della viabilità forestale a formare un periplo nei confronti della superficie rimboschita
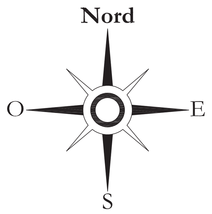
Ortofoto dell'area di Bosco Vandra datata 1985 (Cartografia Google Earth).
Si può notare la completa assenza di vegetazione all'interno dei limiti catastali segnati in rosso. La macchia bianca potrebbe rappresentare i residui di abbruciatura delle ramaglie derivate dall'utilizzazione del bosco ceduo